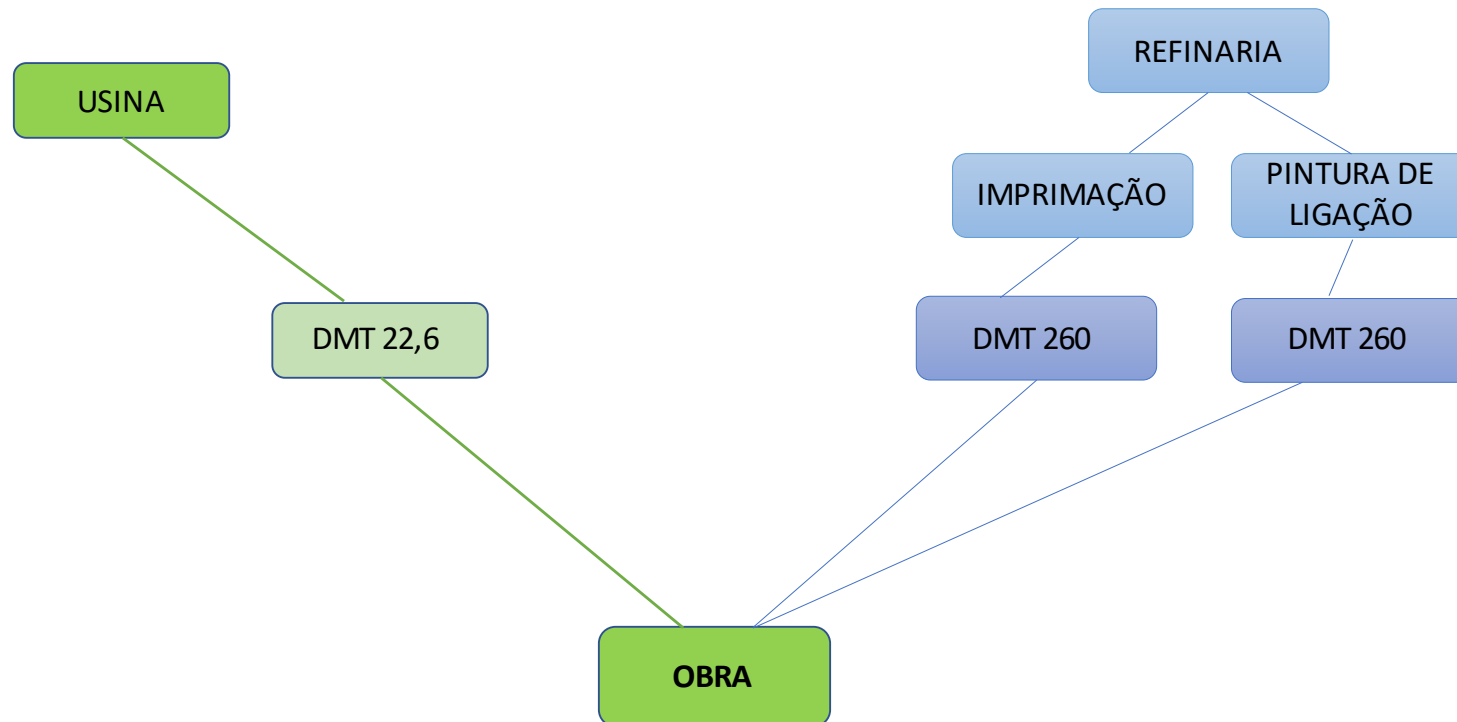


CROQUI ESQUEMÁTICO DE DMT'S

Pavimentação asfáltica em CBUQ em via pública do município de Vitoria (trecho da Rua 23 de Outubro)



TRANSPORTE DO CBUQ

COORDENADAS DA USINA:

Km: 22,6
X = 28°34'16,66" S
Y= 52°35'25,29" O

COORDENADAS DO LOCAL DA OBRA:

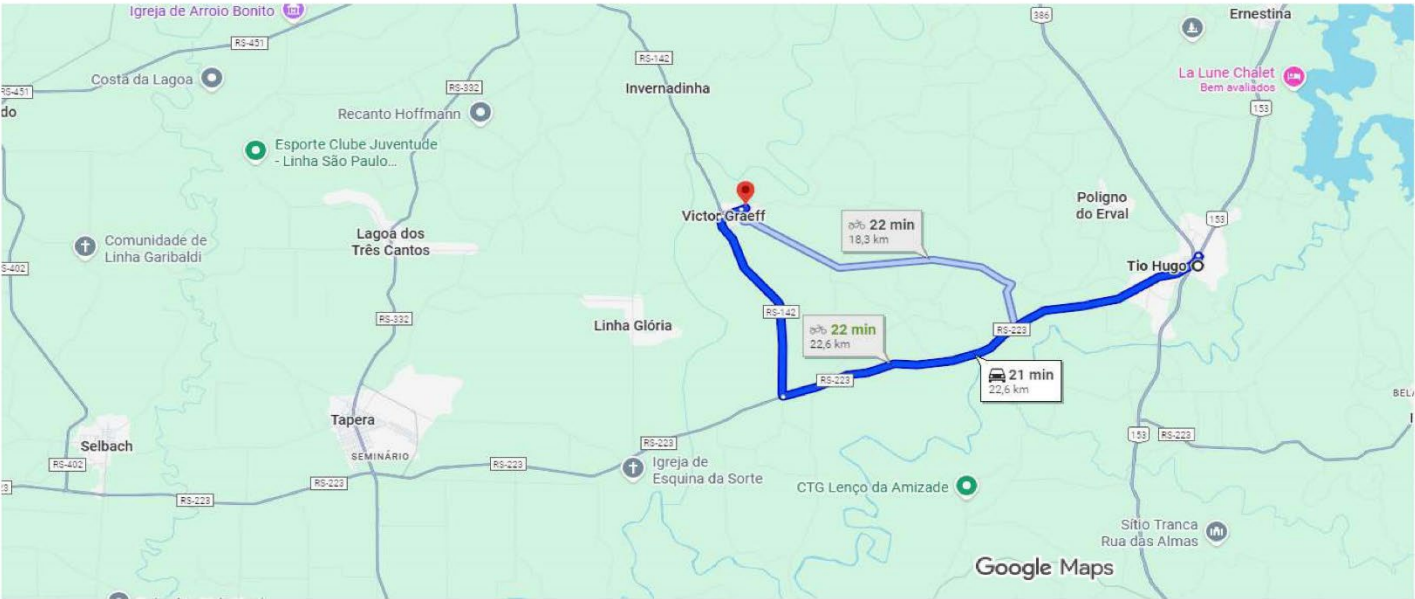
Km: 22,6
X = 28°33'28,78" S
Y = 52°44'31,35" O

07/11/2025, 08:51

de Tio Hugo, Rio Grande do Sul, 99345-000 a Estr. São José do Umbú, 984-1066 - Victor Graeff - Google Maps

Google Maps

de Tio Hugo, Rio Grande do Sul, 99345-000 a Estr. São José do Umbú, 984-1066 - Victor Graeff, RS, 99350-000 De carro 22,6 km, 21 min








Imagens ©2025 , Dados do mapa ©2025 2 km

	via RS-223 e RS-142 Trajeto mais rápido, trânsito normal	21 min 22,6 km
	via RS-223 e RS-142 Melhor trajeto agora devido às condições de trânsito	22 min 22,6 km

	via RS-223 e Estrada Posse Cerrito	22 min 18,3 km
---	---	--------------------------

Conheça locais próximos a Estr. São José do Umbú, 984-1066 - Victor Graeff

- 
Restauran-
tes
- 
Hotéis
- 
Postos de
gasolina
- 
Estaciona-
mentos
- 
Mais

RR – 2C e CM - 30

COORDENADAS DA REFINARIA:

Km: 260

X = 29°52'11,32" S

Y= 51°10'39,48" O

COORDENADAS DO LOCAL DA OBRA:

Km: 260

X = 28°33'28,78" S

Y = 52°44'31,35" O

07/11/2025, 09:00

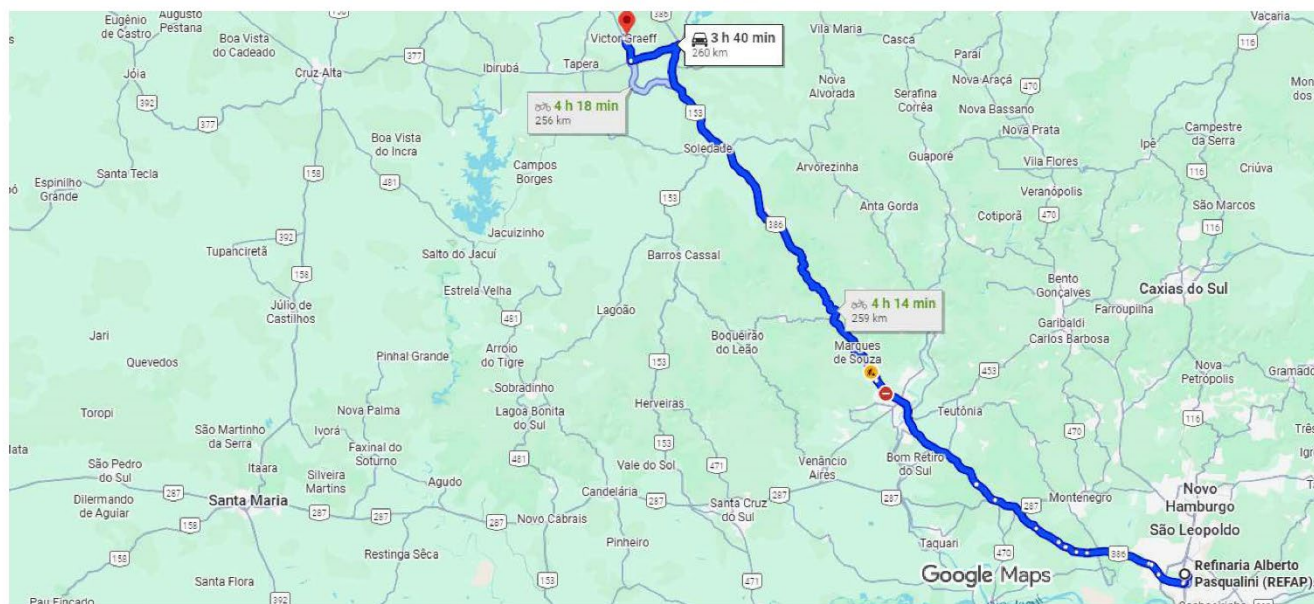
de Refinaria Alberto Pasqualini (REFAP) - Petrobras a Estr. São José do Umbú, 984-1066 - Victor Graeff - Google Maps

Google Maps

de Refinaria Alberto Pasqualini (REFAP) - Petrobras, Av. Getúlio

De carro 260 km, 3 h 40 min

Vargas, 11001 - Brigadeira, Canoas - RS, 92420-221 a Estr. São José do Umbú, 984-1066 - Victor Graeff, RS, 99350-000



Imagens ©2025, Dados do mapa ©2025 Google 20 km



via Rod. Gov. Leonel de Moura Brizola e BR-386

3 h 40 min


260 km

Trajetos mais rápidos agora nas condições atuais do trânsito

▲ Trajetos com pedágios

07/11/2025, 09:00

de Refinaria Alberto Pasqualini (REFAP) - Petrobras a Estr. São José do Umbú, 984-1066 - Victor Graeff - Google Maps

 **via Rod. Gov. Leonel de Moura Brizola e BR-386** **4 h 14 min**
259 km
Rota mais rápida agora, evita vias interditadas devido a obras

 **via Rod. Gov. Leonel de Moura Brizola, BR-386 e RS-142** **4 h 18 min**
256 km

Conheça locais próximos a Estr. São José do Umbú, 984-1066 - Victor Graeff



Restauran-
tes



Hotéis



Postos de
gasolina



Estaciona-
mentos



Mais